

# SYNTHÈSE DES RÉSULTATS

TARN-ET-GARONNE




L'inventaire historique du département du Tarn-et-Garonne s'est achevé le 1<sup>er</sup> septembre 2004. Il permet de conserver la mémoire des activités industrielles passées et présentes depuis 1850 jusqu'en 2003. Aujourd'hui, 1 628 sites sont répertoriés et 947 sites sont cartographiés, soit 58 % de l'ensemble des sites.

## Repères

L'Inventaire Historique Régional des anciens sites industriels et activités de services (IHR) consiste à rechercher les sites industriels abandonnés ou en activité sur lesquels a été exercée ou s'exerce une activité susceptible d'être à l'origine d'une pollution de sol. Il est élaboré département par département, principalement à partir de la consultation des archives départementales et de celles de la DRIRE. Le BRGM a en charge sa réalisation. Celle-ci s'échelonne jusqu'en 2005.

## Chiffres clés

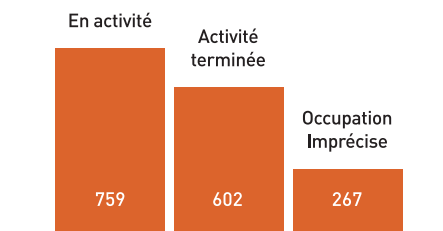
- Nombre total de communes dans le Tarn-et-Garonne: 195
- Nombre de communes ayant au moins un site recensé : 167



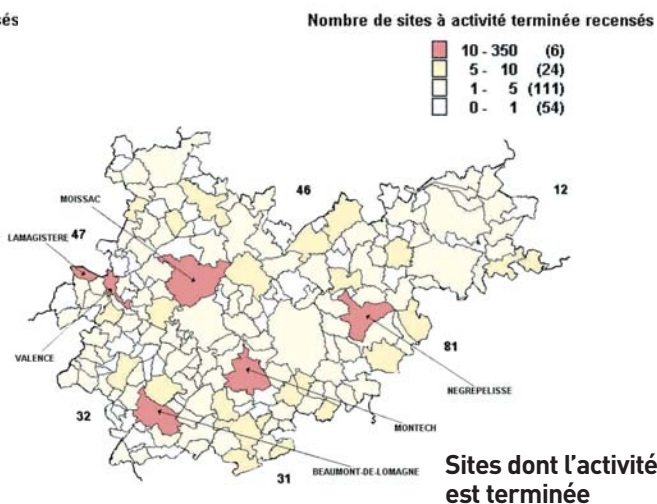
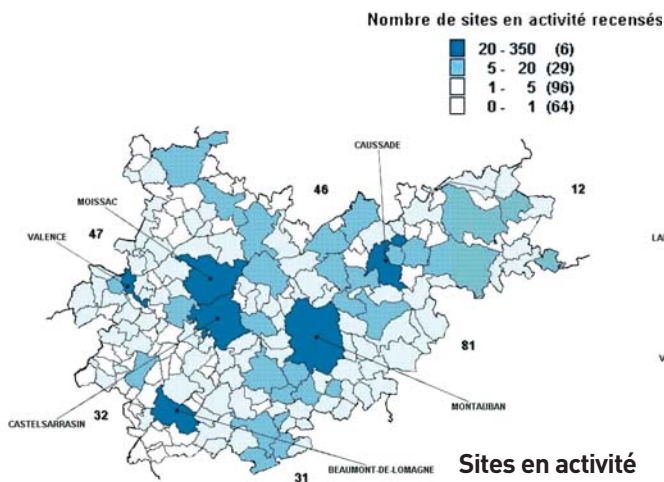
## ÉTAT ACTUEL DES ACTIVITÉS DES SITES

Les 1 628 sites répertoriés sont répartis en trois catégories : sites en activité, sites dont l'activité est terminée, sites dont l'état d'occupation est inconnu. Dans le Tarn-et-Garonne, on recense :

- **759 sites** en activité (47 %). Il s'agit de sites occupés par une activité industrielle, classée dans le cadre de la législation des installations classées pour la protection de l'environnement.
- **602 sites** dont l'activité est terminée (37 %). Il n'y a plus d'activité industrielle sur ces sites qui sont soit en friche, soit réutilisés pour un autre usage.
- **267 sites** (16 %) dont l'état d'occupation ou usage actuel est imprécis en raison d'une insuffisance d'informations lors du recueil des données.



## COMPARATIF SITES EN ACTIVITÉ / SITES DONT L'ACTIVITÉ EST TERMINÉE



## Cadrage

Le cadrage est identique pour tous les départements de Midi-Pyrénées. Ainsi, les recherches portent sur l'ensemble du département considéré et sur la période de 1850 à nos jours. Il s'agit d'identifier tous les lieux où au moins une activité industrielle ou de service (assainissement, déchets, garages...) a existé ou existe encore. Les activités retenues sont susceptibles d'être à l'origine d'une pollution du sol.

## Où consulter les données ?

- sur internet à l'adresse <http://basias.brgm.fr>



- dans votre mairie (sites industriels de la commune)

- à la préfecture (sites industriels de tout le département).

## ACTIVITÉS RENCONTRÉES DANS LE TARN-ET-GARONNE

L'activité industrielle est codifiée par le code NAF (Nomenclature d'Activités Françaises). Ne sont retenues que les activités pouvant être une installation classée pour

la protection de l'Environnement soumise à déclaration ou à autorisation, ou pouvant éventuellement constituer un risque potentiel ou être à l'origine de pollutions.

### Activités les plus fréquentes

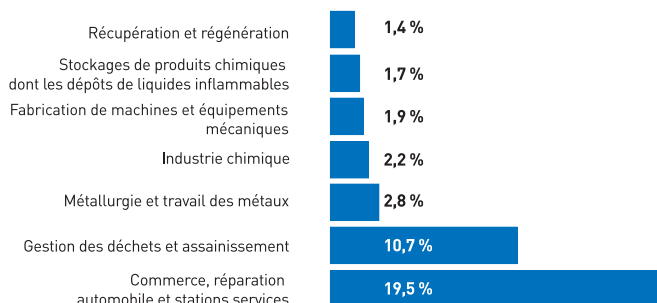
Commerce, réparation automobile et stations services  
Gestion des déchets  
Métallurgie et travail des métaux  
Industrie chimique

### Activités moins fréquentes

Stockage produits chimiques  
Fabrication des machines et équipements mécaniques  
Récupération et régénération

## ACTIVITÉS LES PLUS FRÉQUEMMENT RENCONTRÉES DANS LE TARN-ET-GARONNE

### Sites en activité



### Sites dont l'activité est terminée

