


**SYNTHÈSE DES RÉSULTATS**

**HAUTE - GARONNE**



La réalisation de l'inventaire historique du département de la Haute-Garonne s'est achevée le 15 avril 2004. Il permet de conserver la mémoire des activités industrielles passées et présentes depuis 1850 jusqu'en 2003. Aujourd'hui, 6 738 sites sont répertoriés et 3 369 cartographiés, soit 50 % de l'ensemble des sites.



**Repères**

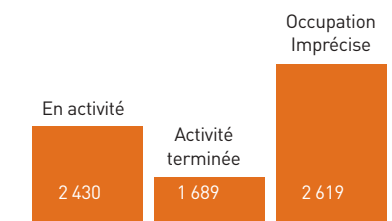
L'Inventaire Historique Régional des anciens sites industriels et activités de services (IHR) consiste à rechercher les sites industriels abandonnés ou en activité sur lesquels a été exercée ou s'exerce une activité susceptible d'être à l'origine d'une pollution de sol. Il est élaboré département par département, principalement à partir de la consultation des archives départementales et préfectorales. Le BRGM a en charge sa réalisation. Celle-ci s'échelonne jusqu'en 2005.

**Chiffres clés**

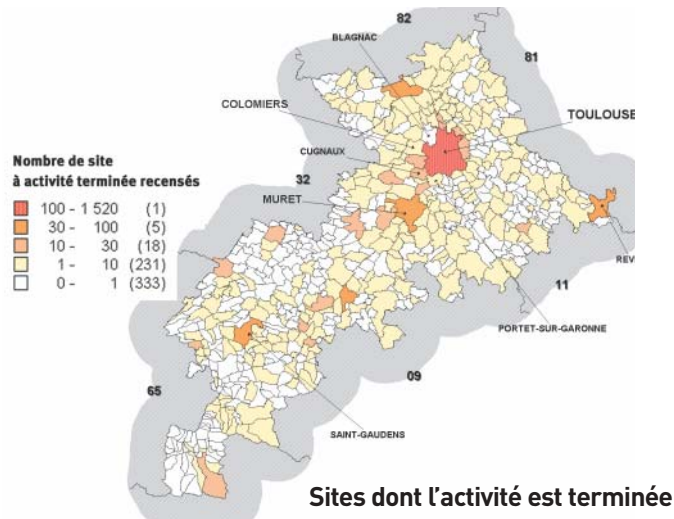
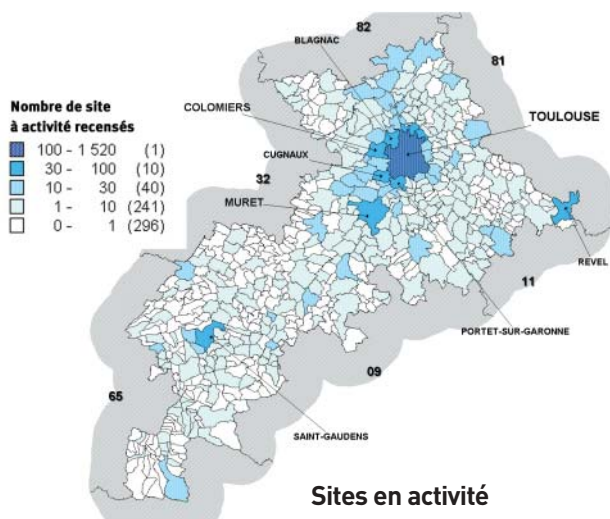
- Nombre total de communes en Haute-Garonne : 588
- Nombre de communes ayant au moins un site recensé : 368

**ÉTAT ACTUEL DES ACTIVITÉS DES SITES**

Les 6 738 sites répertoriés sont répartis en trois catégories : sites en activité, sites dont l'activité est terminée, sites dont l'état d'occupation est imprécis. En Haute-Garonne, on recense :  
 ■ **2 430 sites** (36 %) en activité. Il s'agit de sites occupés par une activité industrielle, classée dans le cadre de la législation des installations classées pour la protection de l'environnement.  
 ■ **1 689 sites** (25 %) dont l'activité est terminée. Il n'y a plus d'activité industrielle sur ces sites qui sont soit en friche, soit réutilisés pour un autre usage.  
 ■ **2 619 sites** (39 %) recensés dont l'état d'occupation ou usage actuel est imprécis en raison d'une insuffisance d'informations lors du recueil des données.



**COMPARATIF SITES EN ACTIVITÉ / SITES DONT L'ACTIVITÉ EST TERMINÉE**



## Cadrage

Le cadrage est identique pour tous les départements de Midi-Pyrénées. Ainsi, les recherches portent sur l'ensemble du département considéré et sur la période de 1850 à nos jours. Il s'agit d'identifier tous les lieux où au moins une activité industrielle ou de service (assainissement, déchets, garages...) a existé ou existe encore. Les activités retenues sont susceptibles d'être à l'origine d'une pollution du sol.

## Où consulter les données ?

- sur internet à l'adresse <http://basias.brgm.fr>



- dans votre mairie (sites industriels de la commune)
- à la préfecture (sites industriels de tout le département).

## ACTIVITÉS RENCONTRÉES EN HAUTE-GARONNE

L'activité industrielle est codifiée par le code NAF (Nomenclature d'Activités Françaises). Ne sont retenues que les activités pouvant être une installation classée pour la protec-

tion de l'Environnement soumise à déclaration ou à autorisation, ou pouvant éventuellement constituer un risque potentiel ou être à l'origine de pollutions.

### Activités les plus fréquentes

Commerce, réparation automobile et station service

---

Dépôt de liquides inflammables

---

Métallurgie et travail des métaux

---

Industrie chimique

### Activités moins fréquentes

Blanchisseries, teintureries

---

Stockage de produits chimiques

---

Stations d'épuration

---

Gestion des déchets

---

Récupération et régénération

---

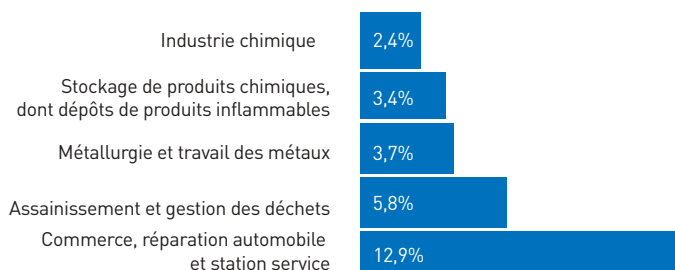
Industrie des plastiques et de caoutchouc

---

Fabrication d'équipements électriques et électroniques

## ACTIVITÉS LES PLUS FRÉQUEMMENT RENCONTRÉES EN HAUTE-GARONNE

### Sites en activité



### Sites dont l'activité est terminée

